ГОРЬКОВСКАЯ ЖЕЛЕЗНАЯ ДОРОГА

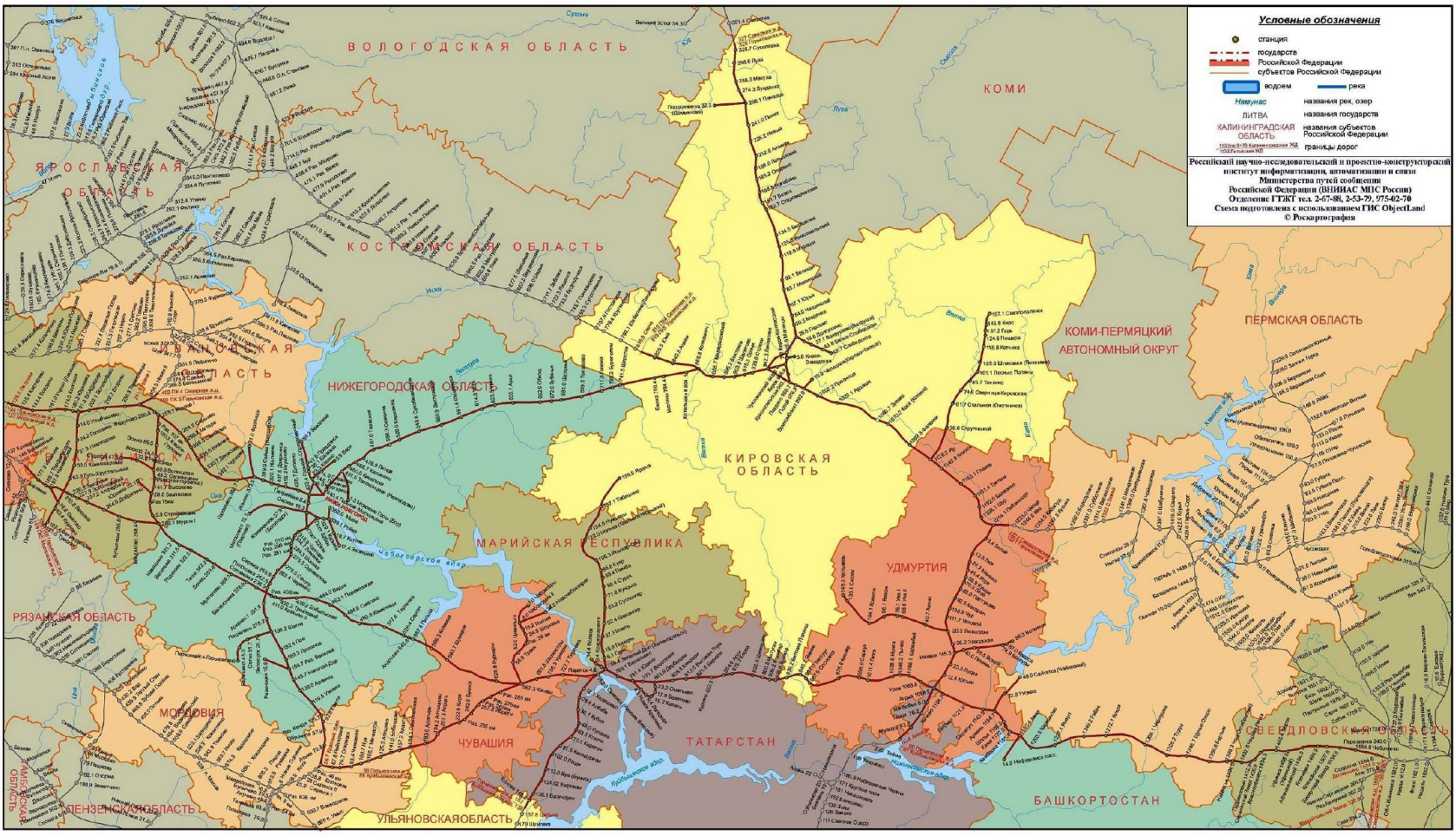
ВОЛОГОДСКАЯ ОБЛАСТЬ
КОМИ
ЯРОСЛАВСКАЯ ОБЛАСТЬ
КОСТРОМСКАЯ ОБЛАСТЬ
ВЛАДИМИРСКАЯ ОБЛАСТЬ
НИЖЕГОРОДСКАЯ ОБЛАСТЬ
КИРОВСКАЯ ОБЛАСТЬ
КОМИ-ПЕРМЯЦКИЙ АВТОНОМНЫЙ ОКРУГ
ПЕРМСКАЯ ОБЛАСТЬ
МАРИЙСКАЯ РЕСПУБЛИКА
УДМУРТИЯ
РЯЗАНСКАЯ ОБЛАСТЬ
МОРДОВИЯ
ЧУВАШИЯ
ТАТАРСТАН
ПЕНЗЕНСКАЯ ОБЛАСТЬ
УЛЬЯНОВСКАЯ ОБЛАСТЬ
БАШКОРТОСТАН
СВЕРДЛОВСКАЯ ОБЛАСТЬ
Чебоксарское вдхр.
Куйбышевское вдхр.
Нижнекамское вдхр.
Вятка
Кама
Вишера
Волга
Ока
Сухона
Условные обозначения
станция
государств
Российской Федерации
субъектов Российской Федерации
водоем
река
Намунас
названия рек, озер
ЛИТВА
названия государств
КАЛИНИНГРАДСКАЯ ОБЛАСТЬ
названия субъектов Российской Федерации
1133км 8+70 Калининградская ЖД
1132 Литовская ЖД
границы дорог
Российский научно-исследовательский и проектно-конструкторский институт информатизации, автоматизации и связи Министерства путей сообщения Российской Федерации (ВНИИАС МПС России)
Отделение ГТЖТ тел. 2-67-88, 2-53-79, 975-02-70
Схема подготовлена с использованием ГИС ObjectLand
© Роскартография

ДАЛЬНЕВОСТОЧНАЯ ЖЕЛЕЗНАЯ ДОРОГА

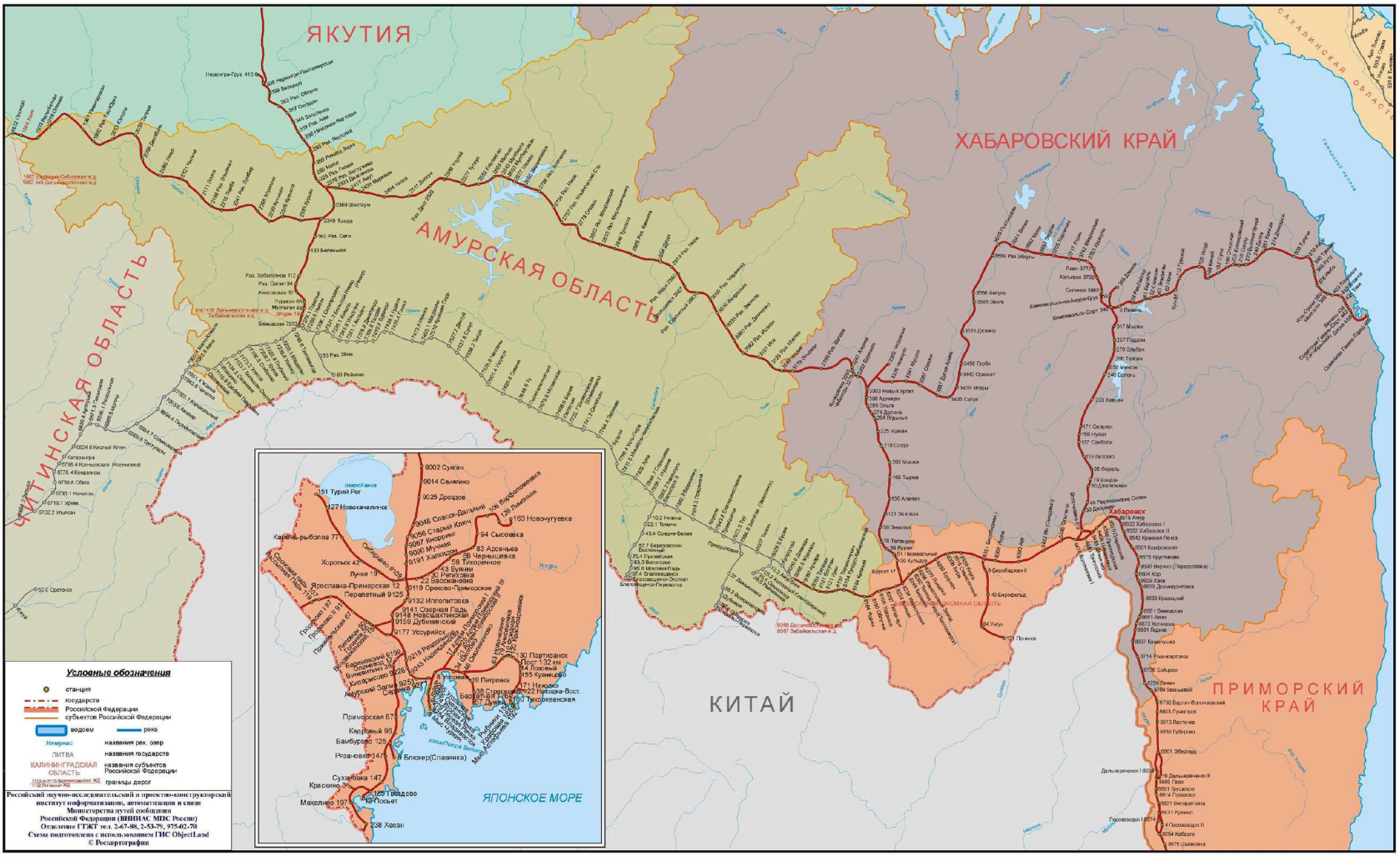
ЯКУТИЯ
АМУРСКАЯ ОБЛАСТЬ
ХАБАРОВСКИЙ КРАЙ
САХАЛИНСКАЯ ОБЛАСТЬ
ЧИТИНСКАЯ ОБЛАСТЬ
ЕВРЕЙСКАЯ АВТОНОМНАЯ ОБЛАСТЬ
ПРИМОРСКИЙ КРАЙ
КИТАЙ
ЯПОНСКОЕ МОРЕ
озеро Ханка
Хабаровск
Тында
Комсомольск-Сорт.
Биробиджан I
Уссурийск
Находка
Хасан
Условные обозначения
станция
государств
Российской Федерации
субъектов Российской Федерации
водоем
река
Намунас
названия рек, озер
ЛИТВА
названия государств
КАЛИНИНГРАДСКАЯ ОБЛАСТЬ
названия субъектов Российской Федерации
1133км 8+70 Калининградская ЖД
1132 Литовская ЖД
границы дорог
Российский научно-исследовательский и проектно-конструкторский институт информатизации, автоматизации и связи Министерства путей сообщения Российской Федерации (ВНИИАС МПС России)
Отделение ГТЖТ тел. 2-67-88, 2-53-79, 975-02-70
Схема подготовлена с использованием ГИС ObjectLand
© Роскартография

КАЛИНИНГРАДСКАЯ ЖЕЛЕЗНАЯ ДОРОГА

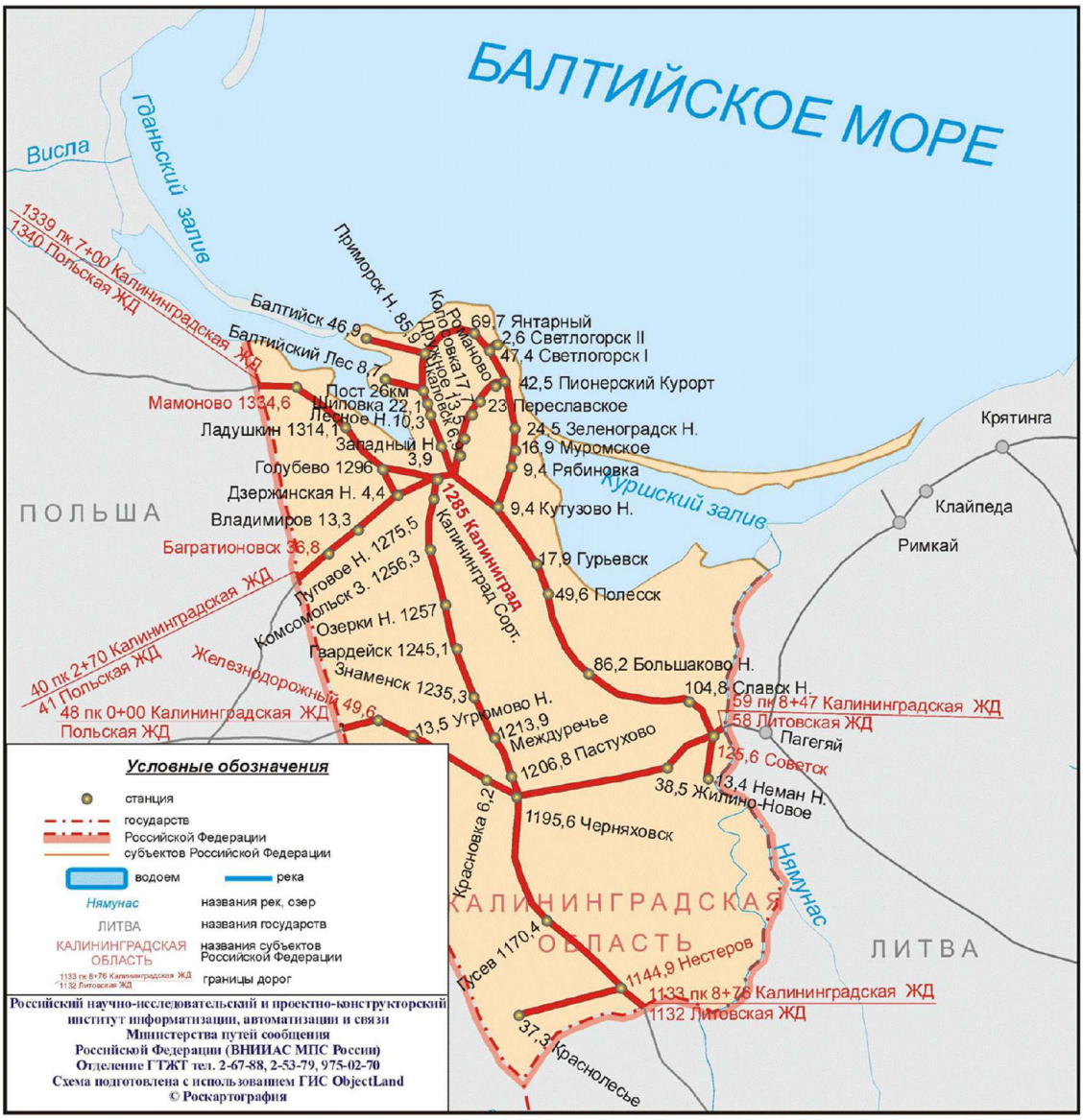
БАЛТИЙСКОЕ МОРЕ
Висла
Гданьский залив
Куршский залив
Нямунас
ПОЛЬША
ЛИТВА
КАЛИНИНГРАДСКАЯ ОБЛАСТЬ
1339 пк 7+00 Калининградская ЖД
1340 Польская ЖД
Балтийск 46,9
Приморск Н. 85,9
Балтийский Лес 8,7
Пост 26км
Шиповка 22,1
Лесное Н. 10,3
Западный Н.
3,9
Мамоново 1334,6
Ладушкин 1314,1
Голубево 1296
Дзержинская Н. 4,4
Владимиров 13,3
Багратионовск 36,8
69,7 Янтарный
2,6 Светлогорск II
47,4 Светлогорск I
42,5 Пионерский Курорт
23 Переславское
24,5 Зеленоградск Н.
16,9 Муромское
9,4 Рябиновка
9,4 Кутузово Н.
1285 Калининград
Калининград Сорт.
17,9 Гурьевск
49,6 Полесск
86,2 Большаково Н.
104,8 Славск Н.
59 пк 8+47 Калининградская ЖД
58 Литовская ЖД
Пагегяй
125,6 Советск
13,4 Неман Н.
38,5 Жилино-Новое
Луговое Н. 1275,5
Комсомольск З. 1256,3
Озерки Н. 1257
Гвардейск 1245,1
Знаменск 1235,3
40 пк 2+70 Калининградская ЖД
41 Польская ЖД
Железнодорожный 49,6
48 пк 0+00 Калининградская ЖД
Польская ЖД
13,5 Угрюмово Н.
1213,9
Междуречье
1206,8 Пастухово
Красновка 6,2
1195,6 Черняховск
Гусев 1170,4
1144,9 Нестеров
1133 пк 8+76 Калининградская ЖД
1132 Литовская ЖД
37,3 Краснолесье
Крятинга
Клайпеда
Римкай
Условные обозначения
станция
государства
Российской Федерации
субъектов Российской Федерации
водоем
река
Нямунас
названия рек, озер
ЛИТВА
названия государств
КАЛИНИНГРАДСКАЯ ОБЛАСТЬ
названия субъектов Российской Федерации
1133 пк 8+76 Калининградская ЖД
1132 Литовская ЖД
границы дорог

Российский научно-исследовательский и проектно-конструкторский институт информатизации, автоматизации и связи
Министерства путей сообщения
Российской Федерации (ВНИИАС МПС России)
Отделение ГТЖТ тел. 2-67-88, 2-53-79, 975-02-70
Схема подготовлена с использованием ГИС ObjectLand
© Роскартография

КРАСНОЯРСКАЯ ЖЕЛЕЗНАЯ ДОРОГА

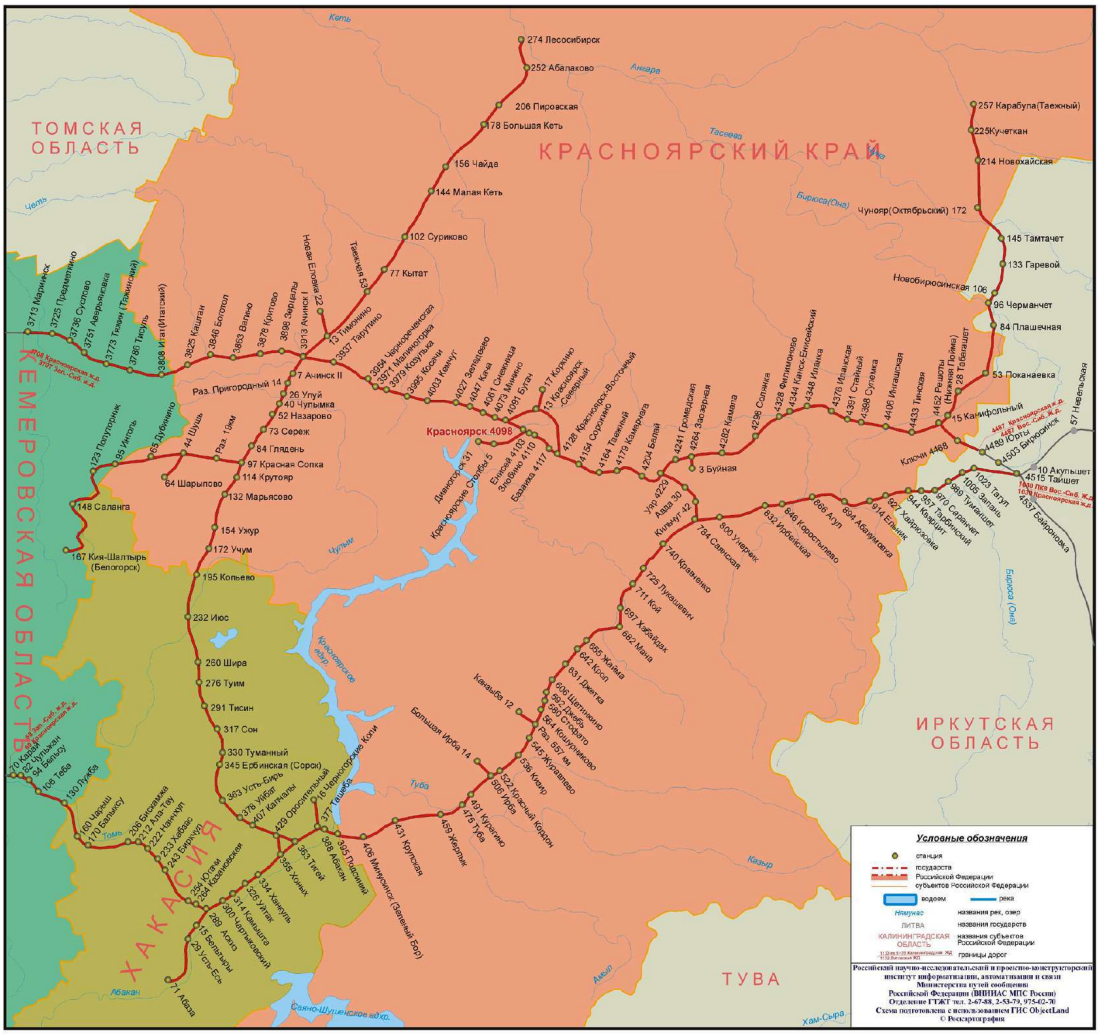
ТОМСКАЯ ОБЛАСТЬ
КРАСНОЯРСКИЙ КРАЙ
КЕМЕРОВСКАЯ ОБЛАСТЬ
ХАКАСИЯ
ИРКУТСКАЯ ОБЛАСТЬ
ТУВА
Кеть
Ангара
Тасеева
Бирюса (Она)
Чулым
Енисей
Абакан
Саяно-Шушенское вдхр.
Красноярское вдхр.
274 Лесосибирск
252 Абалаково
206 Пировская
178 Большая Кеть
156 Чайда
144 Малая Кеть
102 Суриково
77 Кытат
13 Тимонино
7 Ачинск II
Раз. Пригородный 14
26 Уяр
40 Чулымка
52 Назарово
73 Сереж
84 Глядень
97 Красная Сопка
114 Крутояр
132 Марьясово
64 Шарыпово
154 Ужур
172 Учум
195 Копьево
232 Июс
260 Шира
276 Туим
291 Тисин
317 Сон
330 Туманный
345 Ербинская (Сорок)
148 Саланга
167 Кия-Шалтырь (Белогорск)
Красноярск 4098
3 Буйная
257 Карабула (Таежный)
225 Кучеткан
214 Новохайская
Чуноярс (Октябрьский) 172
145 Тамтачет
133 Гаревой
Новобирюсинская 106
96 Черманчет
84 Плашечная
53 Поканаевка
15 Канифольный
Клочи 4468
4515 Тайшет
10 Акульшет
57 Невельская
Кошурниково
Абакан
Абаза
Минусинск (Заводской Бор)
Условные обозначения
станция
государства
Российской Федерации
субъектов Российской Федерации
водоем
река
Нямунас
названия рек, озер
ЛИТВА
названия государств
КАЛИНИНГРАДСКАЯ ОБЛАСТЬ
названия субъектов Российской Федерации
границы дорог

Российский научно-исследовательский и проектно-конструкторский институт информатизации, автоматизации и связи
Министерства путей сообщения
Российской Федерации (ВНИИАС МПС России)
Отделение ГТЖТ тел. 2-67-88, 2-53-79, 975-02-70
Схема подготовлена с использованием ГИС ObjectLand
© Роскартография

КУЙБЫШЕВСКАЯ ЖЕЛЕЗНАЯ ДОРОГА

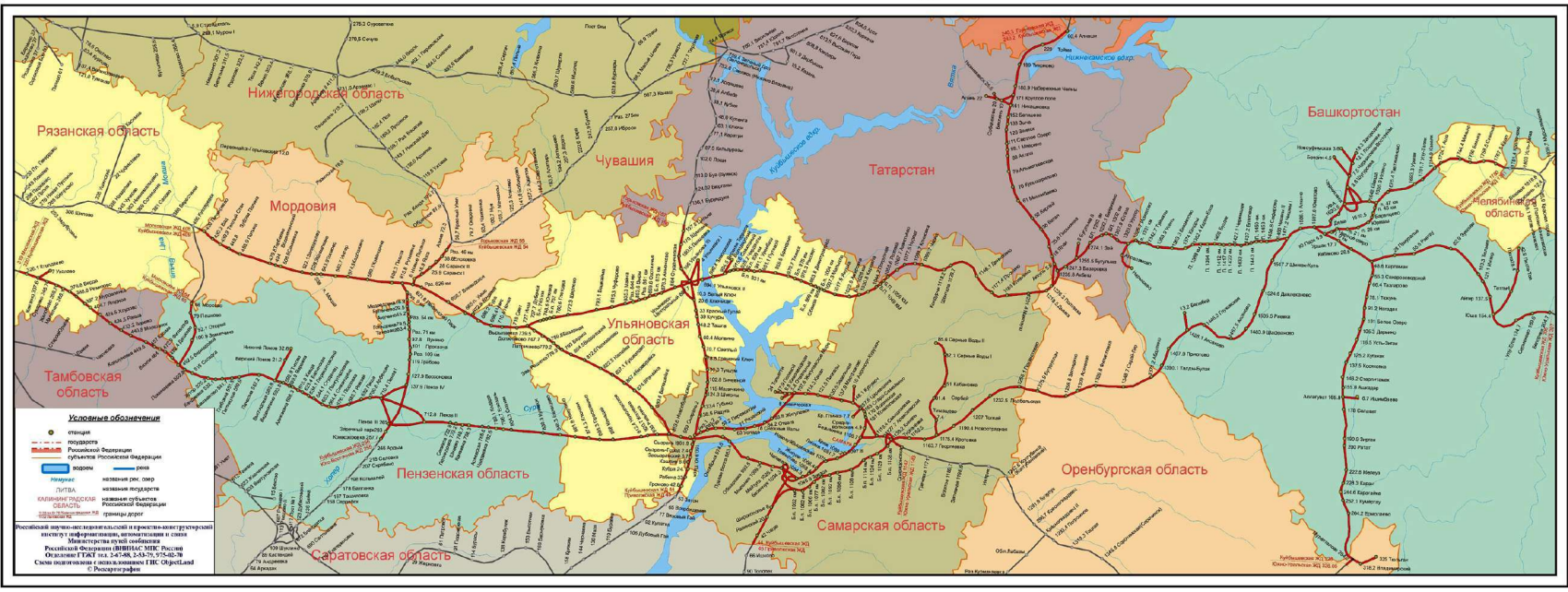
Нижегородская область
Рязанская область
Мордовия
Чувашия
Татарстан
Башкортостан
Ульяновская область
Пензенская область
Тамбовская область
Самарская область
Оренбургская область
Саратовская область
Челябинская область
Нижнекамское вдхр.
Куйбышевское вдхр.
Условные обозначения
станция
государства
Российской Федерации
субъектов Российской Федерации
водоем
река
Нямунас
ЛИТВА
КАЛИНИНГРАДСКАЯ ОБЛАСТЬ
названия рек, озер
названия государств
названия субъектов Российской Федерации
границы дорог

Российский научно-исследовательский и проектно-конструкторский институт информатизации, автоматизации и связи
Министерства путей сообщения
Российской Федерации (ВНИИАС МПС России)
Отделение ГТЖТ тел. 2-67-88, 2-53-79, 975-02-70
Схема подготовлена с использованием ГИС ObjectLand
© Роскартография

МОСКОВСКАЯ ЖЕЛЕЗНАЯ ДОРОГА

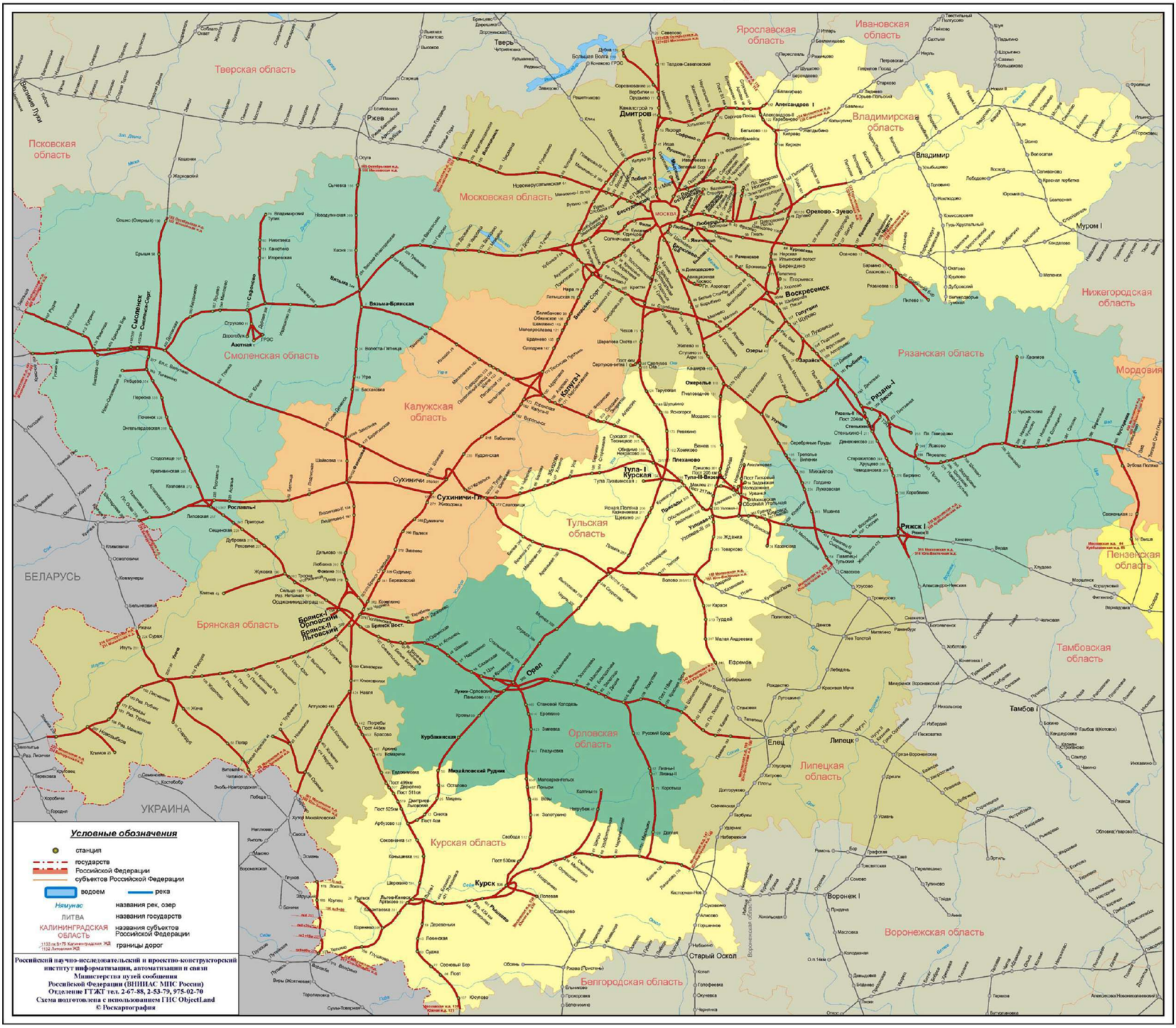
Тверская область
Ярославская область
Ивановская область
Псковская область
Владимирская область
Московская область
МОСКВА
Смоленская область
Калужская область
Рязанская область
Мордовия
Тульская область
Нижегородская область
Брянская область
Орловская область
Липецкая область
Тамбовская область
Пензенская область
Курская область
Воронежская область
Белгородская область
БЕЛАРУСЬ
УКРАИНА
Тверь
Ржев
Дмитров
Александров I
Владимир
Орехово - Зуево
Муром I
Вязьма
Смоленск
Воскресенск
Рязань-I
Калуга-I
Сухиничи-Гл.
Тула-I Курская
Узловая-I
Ряжск I
Брянск-Орловский
Брянск-Льговский
Орел
Елец
Липецк
Тамбов I
Курск
Воронеж I
Старый Оскол
Условные обозначения
станция
государства
Российской Федерации
субъектов Российской Федерации
водоем
река
Нямунас
ЛИТВА
КАЛИНИНГРАДСКАЯ ОБЛАСТЬ
названия рек, озер
названия государств
названия субъектов Российской Федерации
границы дорог

Российский научно-исследовательский и проектно-конструкторский институт информатизации, автоматизации и связи
Министерства путей сообщения
Российской Федерации (ВНИИАС МПС России)
Отделение ГТЖТ тел. 2-67-88, 2-53-79, 975-02-70
Схема подготовлена с использованием ГИС ObjectLand
© Роскартография

ОКТЯБРЬСКАЯ ЖЕЛЕЗНАЯ ДОРОГА

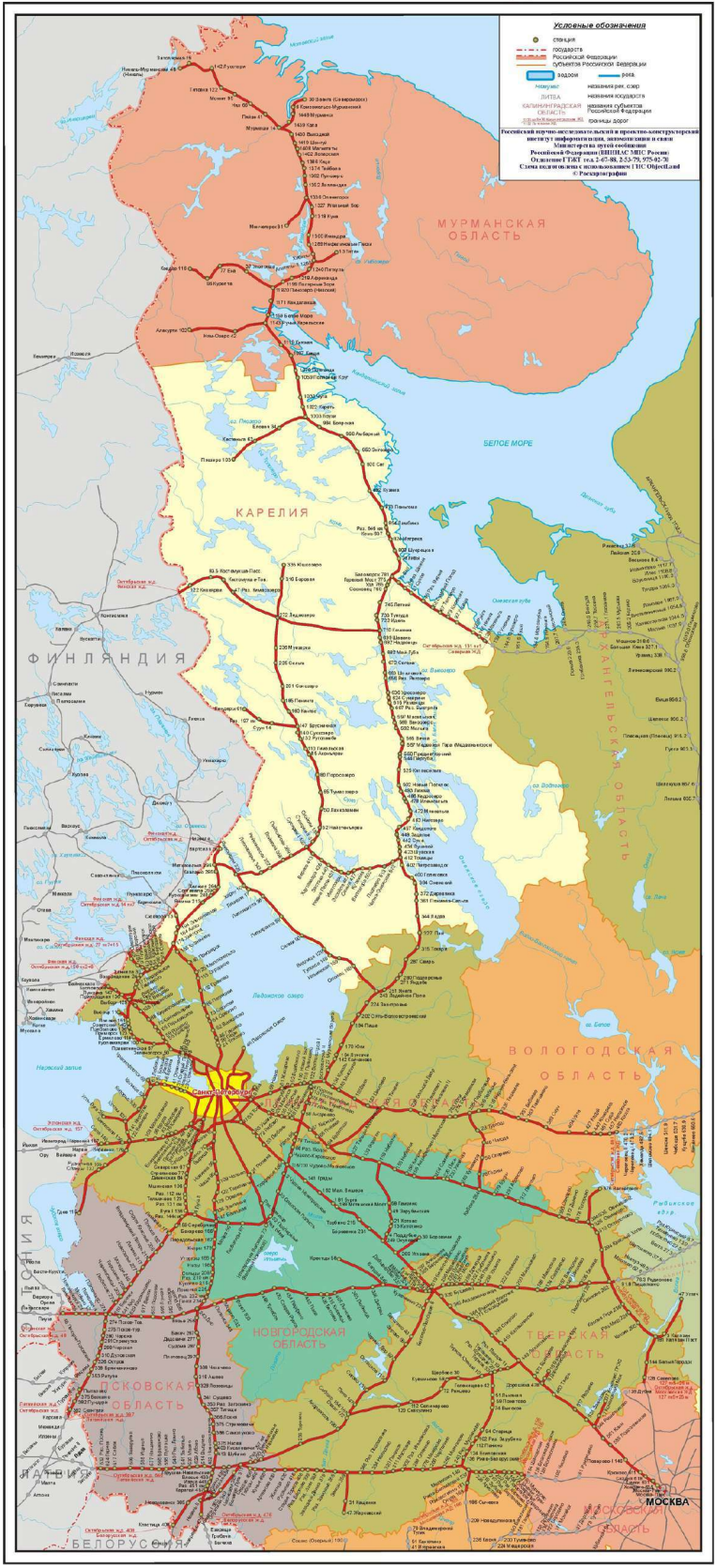
Условные обозначения
станция
государств
Российской Федерации
субъектов Российской Федерации
водоем
река
названия рек, озер
ЛИТВА
названия государств
КАЛИНИНГРАДСКАЯ ОБЛАСТЬ
названия субъектов Российской Федерации
границы дорог
Российский научно-исследовательский и проектно-конструкторский институт информатизации, автоматизации и связи Министерства путей сообщения Российской Федерации (ВНИИАС МПС России)
Отделение ГТЖТ тел. 2-67-88, 2-53-79, 975-02-70
Схема подготовлена с использованием ГИС ObjectLand
© Роскартография
МУРМАНСКАЯ ОБЛАСТЬ
КАРЕЛИЯ
БЕЛОЕ МОРЕ
ФИНЛЯНДИЯ
АРХАНГЕЛЬСКАЯ ОБЛАСТЬ
ВОЛОГОДСКАЯ ОБЛАСТЬ
Ладожское озеро
Санкт-Петербург
НОВГОРОДСКАЯ ОБЛАСТЬ
ТВЕРСКАЯ ОБЛАСТЬ
ПСКОВСКАЯ ОБЛАСТЬ
ЭСТОНИЯ
ЛАТВИЯ
БЕЛОРУССИЯ
МОСКВА
МОСКОВСКАЯ ОБЛАСТЬ

ПРИВОЛЖСКАЯ ЖЕЛЕЗНАЯ ДОРОГА

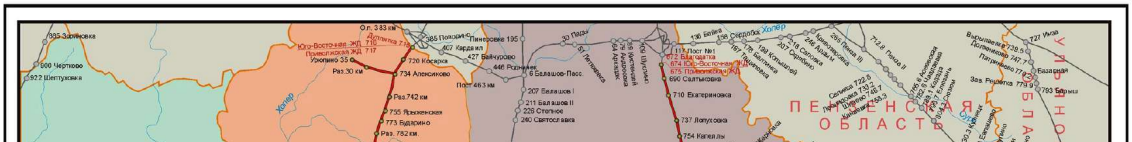
ПЕНЗЕНСКАЯ ОБЛАСТЬ
Хопер

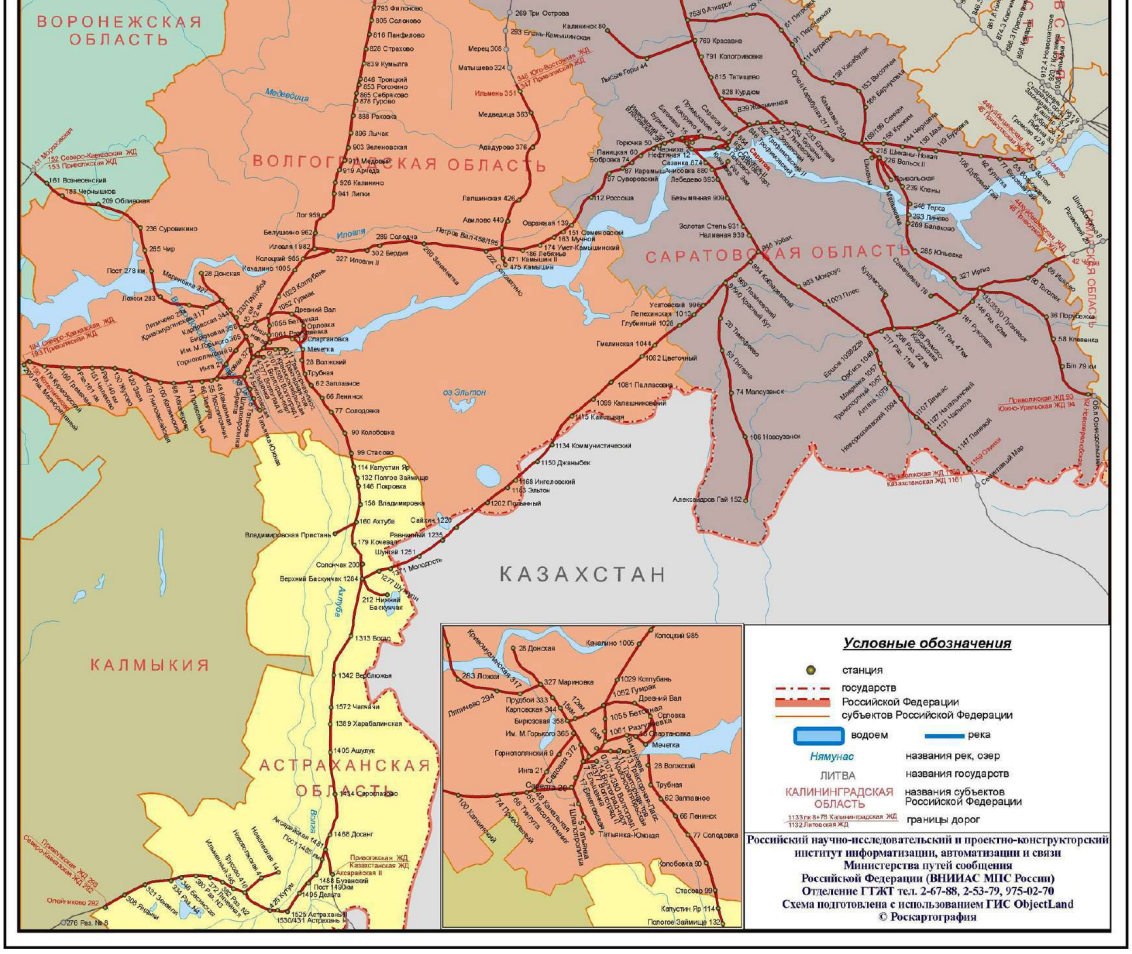
ВОРОНЕЖСКАЯ ОБЛАСТЬ
ВОЛГОГРАДСКАЯ ОБЛАСТЬ
САРАТОВСКАЯ ОБЛАСТЬ
КАЗАХСТАН
КАЛМЫКИЯ
АСТРАХАНСКАЯ ОБЛАСТЬ
Медведица
Иловля
Волга
Ахтуба
оз.Эльтон
Условные обозначения
станция
государств
Российской Федерации
субъектов Российской Федерации
водоем
река
Нямунас
названия рек, озер
ЛИТВА
названия государств
КАЛИНИНГРАДСКАЯ ОБЛАСТЬ
названия субъектов Российской Федерации
1133 лит.8+78 Калининградская ЖД
1132 Литовская ЖД
границы дорог

Российский научно-исследовательский и проектно-конструкторский институт информатизации, автоматизации и связи Министерства путей сообщения Российской Федерации (ВНИИАС МПС России)
Отделение ГТЖТ тел. 2-67-88, 2-53-79, 975-02-70
Схема подготовлена с использованием ГИС ObjectLand
© Роскартография

САХАЛИНСКАЯ ЖЕЛЕЗНАЯ ДОРОГА

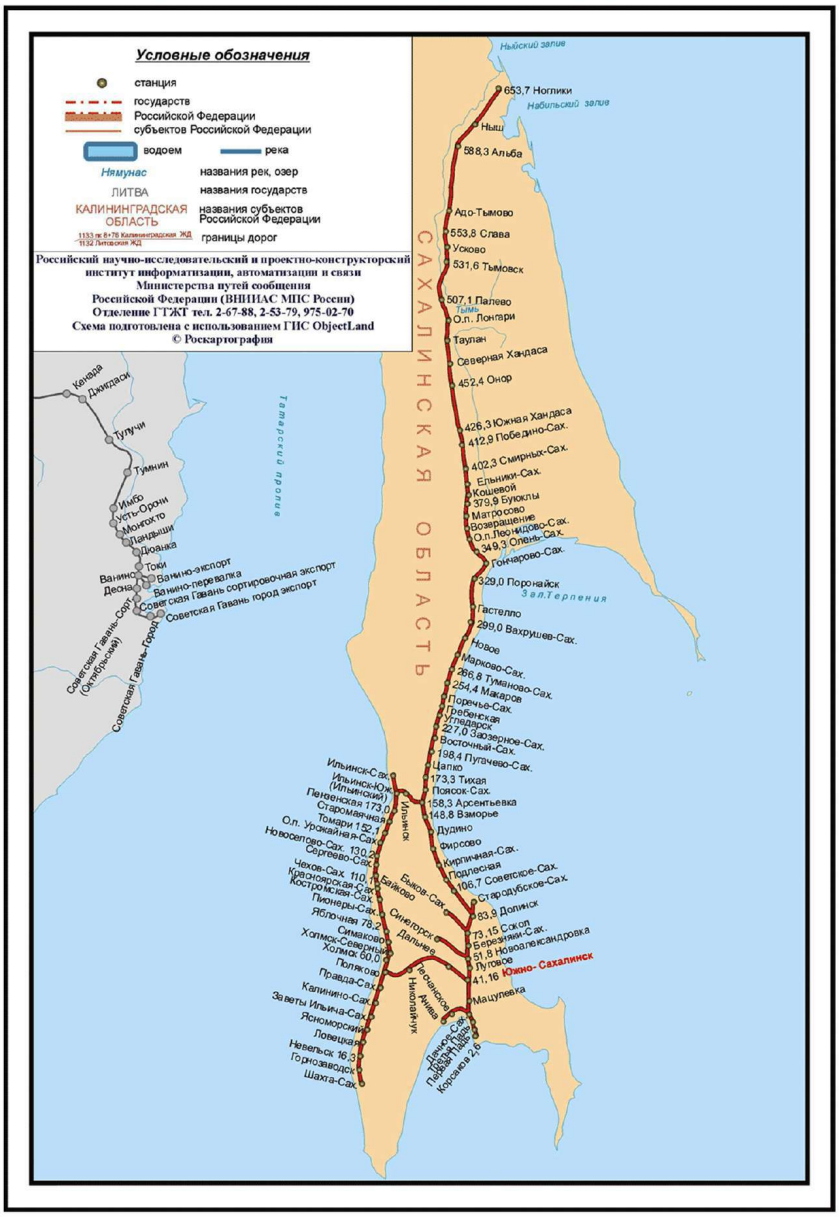
Условные обозначения
станция
государств
Российской Федерации
субъектов Российской Федерации
водоем
река
Нямунас
названия рек, озер
ЛИТВА
названия государств
КАЛИНИНГРАДСКАЯ ОБЛАСТЬ
названия субъектов Российской Федерации
1133 лит.8+78 Калининградская ЖД
1132 Литовская ЖД
границы дорог
САХАЛИНСКАЯ ОБЛАСТЬ
Ныйский залив
Набильский залив
Татарский пролив
Зал.Терпения
Тымь
653,7 Ноглики
Ныш
588,3 Альба
Адо-Тымово
553,8 Слава
Усково
531,6 Тымовск
507,1 Палево
О.п. Лонгари
Таулан
Северная Хандаса
452,4 Онор
426,3 Южная Хандаса
412,9 Победино-Сах.
402,3 Смирных-Сах.
Ельники-Сах.
Кошевой
379,9 Буюклы
Матросово
Возвращение
О.п.Леонидово-Сах.
349,3 Олень-Сах.
Гончарово-Сах.
329,0 Поронайск
Гастелло
299,0 Вахрушев-Сах.
Новое
Марково-Сах.
266,8 Туманово-Сах.
254,4 Макаров
Поречье-Сах.
Гребенская
Угледарск
227,0 Заозерное-Сах.
Восточный-Сах.
198,4 Пугачево-Сах.
Цапко
173,3 Тихая
Поясок-Сах.
158,3 Арсентьевка
148,8 Взморье
Дудино
Фирсово
Кирпичная-Сах.
Подлесная
106,7 Советское-Сах.
Стародубское-Сах.
83,9 Долинск
73,15 Сокол
Березняки-Сах.
51,8 Новоалександровка
Луговое
41,16 Южно-Сахалинск
Мицулевка
Ильинск
Ильинск-Сах.
Ильинск-Южн. (Ильинский)
Пензенская 173,0
Старомаячная
Томари 152,1
О.п. Урожайная-Сах.
Новоселово-Сах. 130,2
Сергеево-Сах.
Чехов-Сах. 110,1
Красноярская-Сах.
Костромская-Сах.
Пионеры-Сах.
Яблочная 78,2
Симаково
Холмск-Северный
Холмск 60,0
Поляково
Правда-Сах.
Калинино-Сах.
Заветы Ильича-Сах.
Ясноморский
Ловецкая
Невельск 16,3
Горнозаводск
Шахта-Сах.
Быков-Сах.
Байково
Синегорск
Дальнее
Николайчук
Пески
Анива
Корсаков 2,6
Канада
Джигдаси
Тулучи
Тумнин
Имбо
Усть-Орочи
Монгохто
Ландыши
Дюанка
Токи
Ванино
Ванино-экспорт
Ванино-переправа
Десна
Советская Гавань сортировочная экспорт
Советская Гавань город экспорт
Советская Гавань-Сорт. (Октябрьский)
Советская Гавань-Город

Российский научно-исследовательский и проектно-конструкторский институт информатизации, автоматизации и связи Министерства путей сообщения Российской Федерации (ВНИИАС МПС России)
Отделение ГТЖТ тел. 2-67-88, 2-53-79, 975-02-70
Схема подготовлена с использованием ГИС ObjectLand
© Роскартография

СЕВЕРНАЯ ЖЕЛЕЗНАЯ ДОРОГА

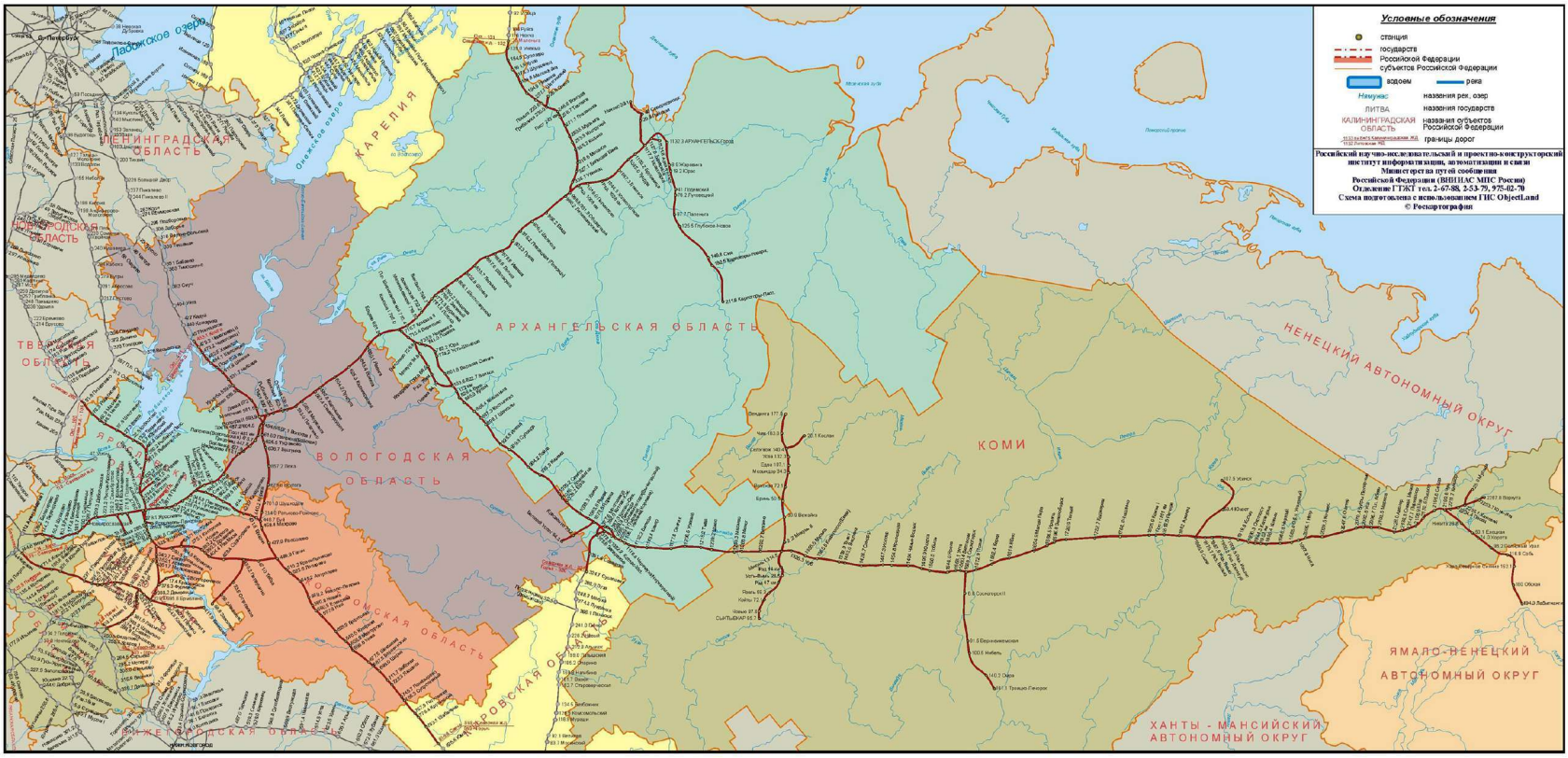
Условные обозначения
станция
государств
Российской Федерации
субъектов Российской Федерации
водоем
река
Нямунас
названия рек, озер
ЛИТВА
названия государств
КАЛИНИНГРАДСКАЯ ОБЛАСТЬ
названия субъектов Российской Федерации
границы дорог
Российский научно-исследовательский и проектно-конструкторский институт информатизации, автоматизации и связи Министерства путей сообщения Российской Федерации (ВНИИАС МПС России)
Отделение ГТЖТ тел. 2-67-88, 2-53-79, 975-02-70
Схема подготовлена с использованием ГИС ObjectLand
© Роскартография
С.-Петербург
Ладожское озеро
Онежское озеро
КАРЕЛИЯ
ЛЕНИНГРАДСКАЯ ОБЛАСТЬ
НОВГОРОДСКАЯ ОБЛАСТЬ
ТВЕРСКАЯ ОБЛАСТЬ
АРХАНГЕЛЬСКАЯ ОБЛАСТЬ
ВОЛОГОДСКАЯ ОБЛАСТЬ
КОСТРОМСКАЯ ОБЛАСТЬ
КИРОВСКАЯ ОБЛАСТЬ
НИЖЕГОРОДСКАЯ ОБЛАСТЬ
КОМИ
НЕНЕЦКИЙ АВТОНОМНЫЙ ОКРУГ
ЯМАЛО-НЕНЕЦКИЙ АВТОНОМНЫЙ ОКРУГ
ХАНТЫ - МАНСИЙСКИЙ АВТОНОМНЫЙ ОКРУГ
Архангельск
Воркута
Лабытнанги
Нижний Новгород

СЕВЕРО-КАВКАЗСКАЯ ЖЕЛЕЗНАЯ ДОРОГА

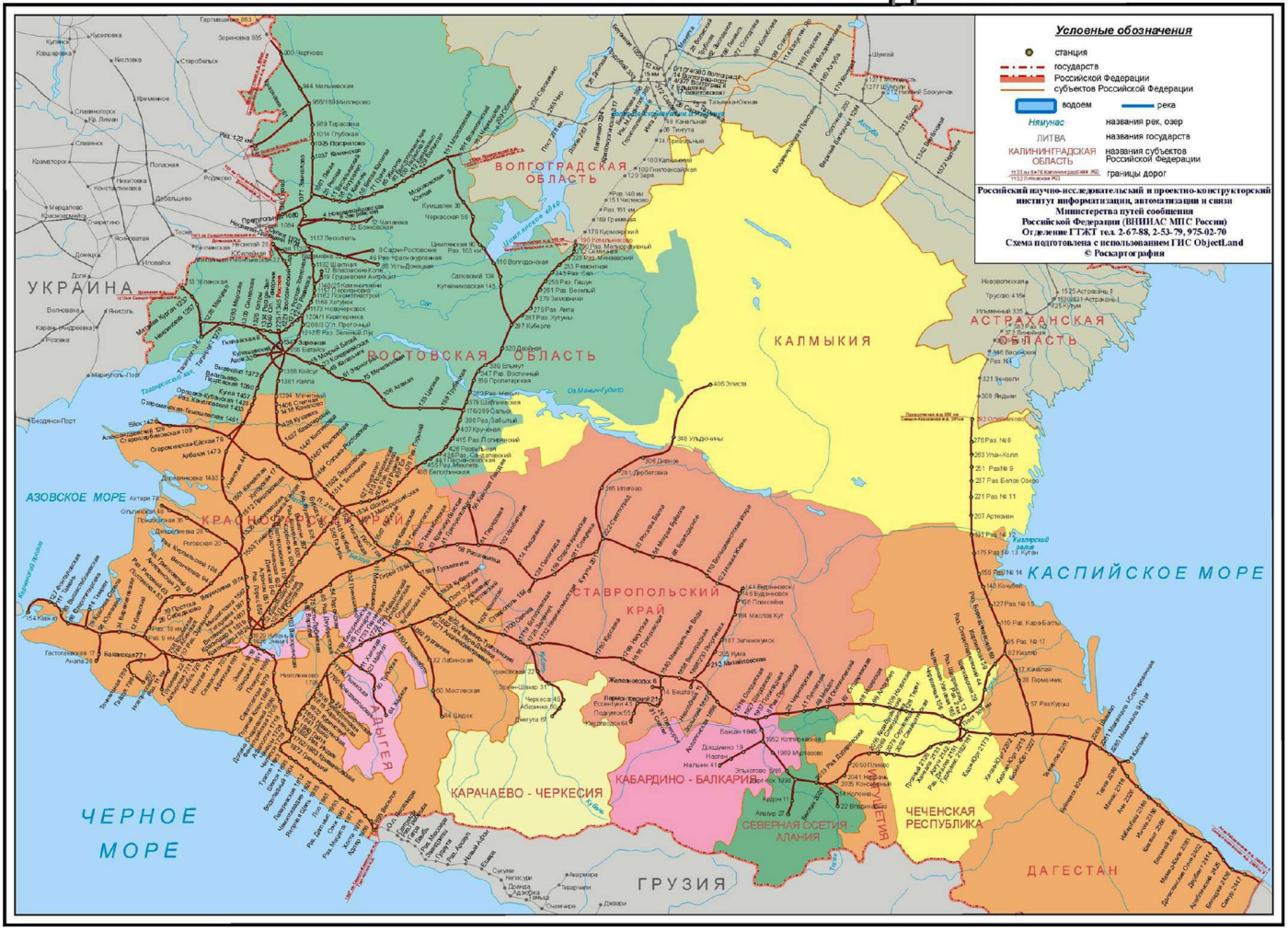
Условные обозначения
станция
государств
Российской Федерации
субъектов Российской Федерации
водоем
река
Нямунас
названия рек, озер
ЛИТВА
названия государств
КАЛИНИНГРАДСКАЯ ОБЛАСТЬ
названия субъектов Российской Федерации
границы дорог
Российский научно-исследовательский и проектно-конструкторский институт информатизации, автоматизации и связи Министерства путей сообщения Российской Федерации (ВНИИАС МПС России)
Отделение ГТЖТ тел. 2-67-88, 2-53-79, 975-02-70
Схема подготовлена с использованием ГИС ObjectLand
© Роскартография
УКРАИНА
ВОЛГОГРАДСКАЯ ОБЛАСТЬ
РОСТОВСКАЯ ОБЛАСТЬ
КАЛМЫКИЯ
АСТРАХАНСКАЯ ОБЛАСТЬ
КАСПИЙСКОЕ МОРЕ
АЗОВСКОЕ МОРЕ
КРАСНОДАРСКИЙ КРАЙ
СТАВРОПОЛЬСКИЙ КРАЙ
АДЫГЕЯ
КАРАЧАЕВО - ЧЕРКЕСИЯ
КАБАРДИНО - БАЛКАРИЯ
СЕВЕРНАЯ ОСЕТИЯ - АЛАНИЯ
ИНГУШЕТИЯ
ЧЕЧЕНСКАЯ РЕСПУБЛИКА
ДАГЕСТАН
ЧЕРНОЕ МОРЕ
ГРУЗИЯ
Цимлянское вдхр.
Оз. Маныч-Гудило
Кизлярский залив

СВЕРДЛОВСКАЯ ЖЕЛЕЗНАЯ ДОРОГА

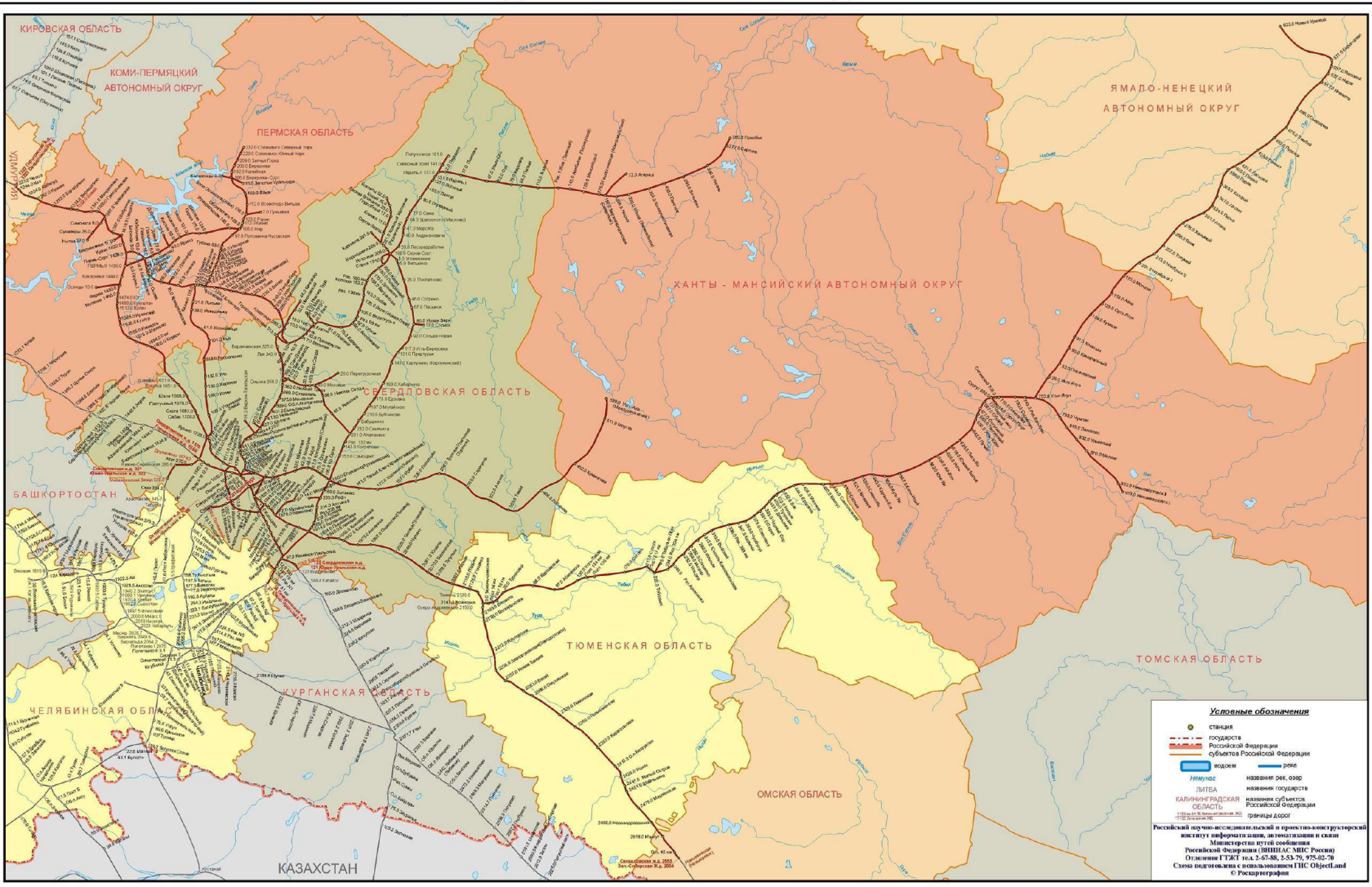
КИРОВСКАЯ ОБЛАСТЬ
КОМИ-ПЕРМЯЦКИЙ АВТОНОМНЫЙ ОКРУГ
ПЕРМСКАЯ ОБЛАСТЬ
УДМУРТИЯ
ЯМАЛО-НЕНЕЦКИЙ АВТОНОМНЫЙ ОКРУГ
ХАНТЫ - МАНСИЙСКИЙ АВТОНОМНЫЙ ОКРУГ
СВЕРДЛОВСКАЯ ОБЛАСТЬ
БАШКОРТОСТАН
ТЮМЕНСКАЯ ОБЛАСТЬ
ТОМСКАЯ ОБЛАСТЬ
КУРГАНСКАЯ ОБЛАСТЬ
ЧЕЛЯБИНСКАЯ ОБЛ
ОМСКАЯ ОБЛАСТЬ
КАЗАХСТАН
Условные обозначения
станция
государств
Российской Федерации
субъектов Российской Федерации
водоем
реке
Нямунас
названия рек, озер
ЛИТВА
названия государств
КАЛИНИНГРАДСКАЯ ОБЛАСТЬ
названия субъектов Российской Федерации
границы дорог

Российский научно-исследовательский и проектно-конструкторский институт информатизации, автоматизации и связи Министерства путей сообщения Российской Федерации (ВНИИАС МПС России)
Отделение ГТЖТ тел. 2-67-88, 2-53-79, 975-02-70
Схема подготовлена с использованием ГИС ObjectLand
© Роскартография

ВОСТОЧНО-СИБИРСКАЯ ЖЕЛЕЗНАЯ ДОРОГА

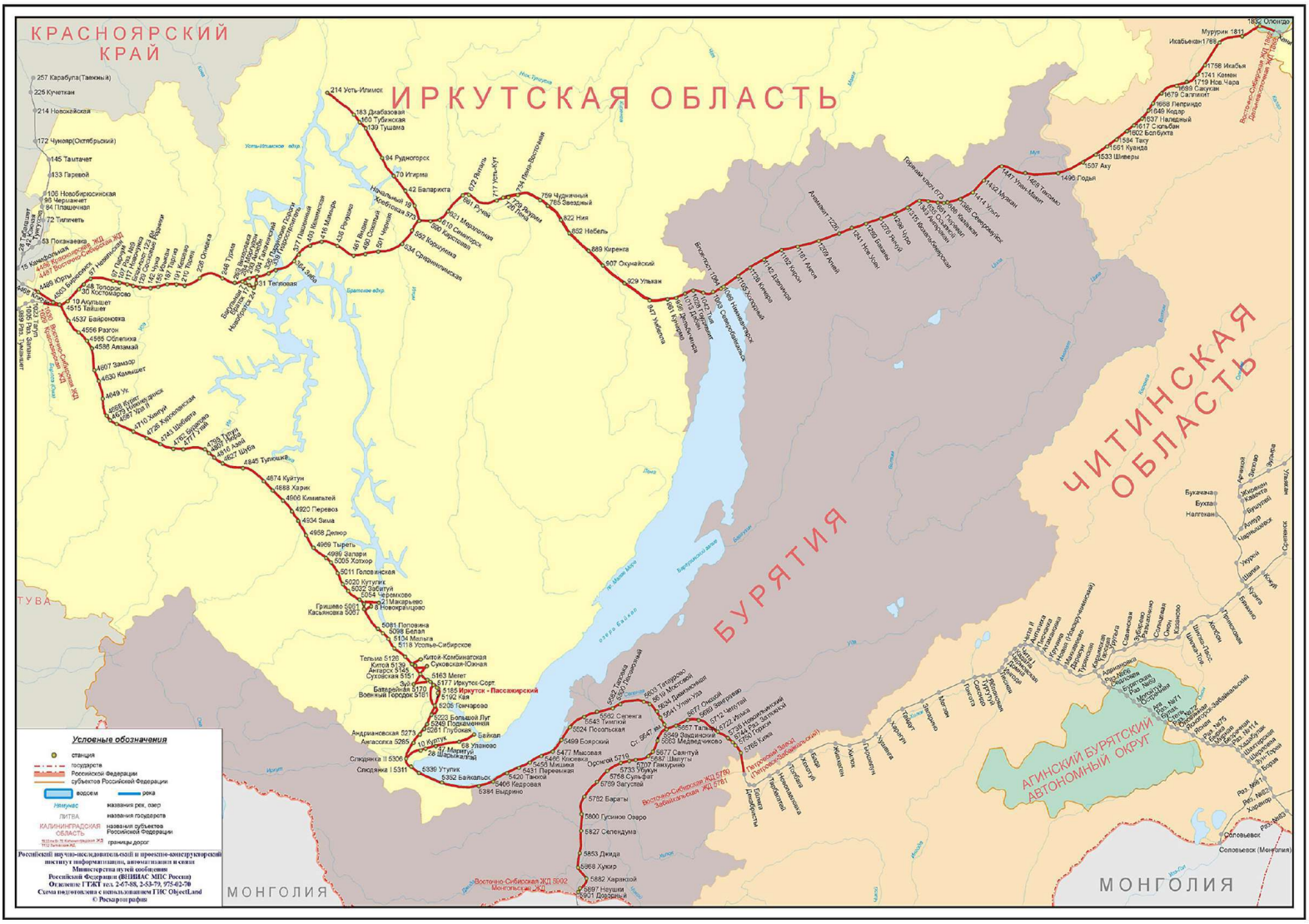
КРАСНОЯРСКИЙ КРАЙ
ИРКУТСКАЯ ОБЛАСТЬ
ЧИТИНСКАЯ ОБЛАСТЬ
БУРЯТИЯ
ТУВА
АГИНСКИЙ БУРЯТСКИЙ АВТОНОМНЫЙ ОКРУГ
МОНГОЛИЯ
озеро Байкал
Усть-Илимское вдхр
Братское вдхр
214 Усть-Илимск
183 Диабазовая
160 Тубинская
139 Тушама
94 Рудногорск
70 Игирма
42 Балахирта
1832 Олонгдо
Муруриин 1811
Икабъекан 1788
1758 Икабья
1741 Кемен
1719 Нов.Чара
1698 Сакукан
1679 Салликит
1668 Леприндо
1649 Кедер
1637 Наледный
1617 Сюльбан
1602 Болбухта
1584 Таку
1561 Куанда
1533 Шиверы
1507 Аку
1496 Годыя
1465 Таксимо
1447 Улан-Макит
1432 Муякан
1414 Ульги
759 Чудничный
785 Звездный
822 Ния
852 Небель
889 Киренга
907 Окунайский
929 Ульхан
257 Карабула (Таежный)
226 Кучеткан
214 Новокайская
172 Чунояр (Октябрьский)
145 Тамтачет
133 Гаревой
106 Новобирюсинская
96 Черманчет
84 Плашечная
72 Тилинчеть
53 Покчанаевка
31 Тегловая
4515 Тайшет
10 Акульшет
30 Костоматарово
4537 Байроновка
4556 Разгон
4565 Облепиха
4584 Алзамай
4607 Замзор
4630 Камышет
4649 Ук
4845 Тулюшка
4874 Куйтун
4888 Харик
4906 Кимильтей
4920 Перевоз
4934 Зима
4958 Делюр
4969 Тыреть
4986 Залари
5005 Хотхор
5011 Головинская
5020 Кутулик
5032 Забитуй
5054 Черемхово
Гришево 5061
Касьяновка 5067
21 Макарьево
26 Новогрудинино
5081 Половина
5098 Белая
5104 Мальта
5118 Усолье-Сибирское
Тельма 5126
Китой 5139
Ангарск 5145
Суховская 5151
Китой-Комбинатская
Суховская-Южная
5163 Мегет
5177 Иркутск-Сорт
5185 Иркутск - Пассажирский
5192 Кая
5205 Гончарово
5222 Большой Луг
5249 Подкаменная
5261 Глубокая
Андриановская 5273
Ангасолка 5285
Слюдянка II 5306
Слюдянка I 5311
5336 Утулик
5352 Байкальск
5384 Выдрино
5406 Кедровая
5420 Танхой
5431 Переемная
5455 Мишиха
5466 Клюевка
5477 Мысовая
5499 Боярский
5524 Посольская
5543 Тимлюй
5562 Селенга
5582 Таловка
5603 Татаурово
5619 Мостовой
5641 Улан-Удэ
5657 Таловка
5669 Заудинский
5663 Медведчиково
5677 Сеньтуй
5707 Тамхудино
5733 Убукун
5758 Сульфат
5766 Загустай
5782 Бараты
5800 Гусиное Озеро
5827 Селендума
5853 Джида
5868 Хужир
5882 Харанхой
5897 Наушки
5901 Дозорный
Байкал
Утулик
Петровский Завод
Восточно-Сибирская ЖД 5902
Солнечная
Соловьевск
Соловьевск (Монголия)
Условные обозначения
станция
государств
Российской Федерации
субъектов Российской Федерации
водоем
река
Нямунас
названия рек, озер
ЛИТВА
названия государств
КАЛИНИНГРАДСКАЯ ОБЛАСТЬ
названия субъектов Российской Федерации
границы дорог

Российский научно-исследовательский и проектно-конструкторский институт информатизации, автоматизации и связи Министерства путей сообщения Российской Федерации (ВНИИАС МПС России)
Отделение ГТЖТ тел. 2-67-88, 2-53-79, 975-02-70
Схема подготовлена с использованием ГИС ObjectLand
© Роскартография

ЮГО-ВОСТОЧНАЯ ЖЕЛЕЗНАЯ ДОРОГА

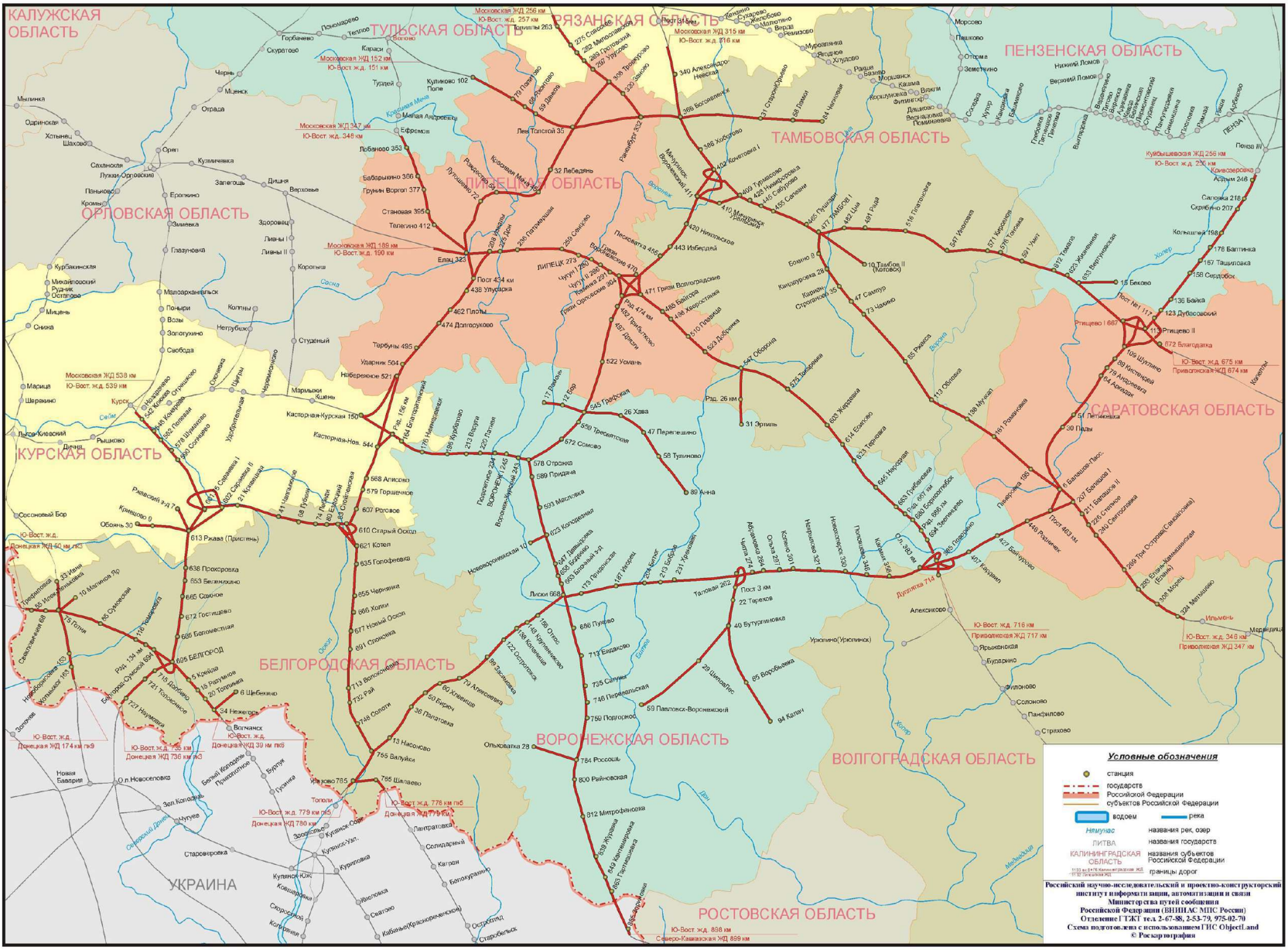
КАЛУЖСКАЯ ОБЛАСТЬ
ТУЛЬСКАЯ ОБЛАСТЬ
РЯЗАНСКАЯ ОБЛАСТЬ
ПЕНЗЕНСКАЯ ОБЛАСТЬ
ТАМБОВСКАЯ ОБЛАСТЬ
ЛИПЕЦКАЯ ОБЛАСТЬ
ОРЛОВСКАЯ ОБЛАСТЬ
КУРСКАЯ ОБЛАСТЬ
САРАТОВСКАЯ ОБЛАСТЬ
БЕЛГОРОДСКАЯ ОБЛАСТЬ
ВОРОНЕЖСКАЯ ОБЛАСТЬ
ВОЛГОГРАДСКАЯ ОБЛАСТЬ
РОСТОВСКАЯ ОБЛАСТЬ
УКРАИНА
Елец 323
ЛИПЕЦК 273
Лиски 668
Валуйки
Россошь
Ртищево II
Поворино
Грязи Воронежские
Условные обозначения
станция
государства
Российской Федерации
субъектов Российской Федерации
водоем
река
Неман
названия рек, озер
ЛИТВА
названия государства
КАЛИНИНГРАДСКАЯ ОБЛАСТЬ
названия субъектов Российской Федерации
границы дорог

Российский научно-исследовательский и проектно-конструкторский институт информатизации, автоматизации и связи
Министерства путей сообщения
Российской Федерации (ВНИИАС МПС России)
Отделение ГГЖТ тел. 2-67-88, 2-53-79, 975-02-70
Схема подготовлена с использованием ГИС ObjectLand
© Роскартография

ЮЖНО-УРАЛЬСКАЯ ЖЕЛЕЗНАЯ ДОРОГА

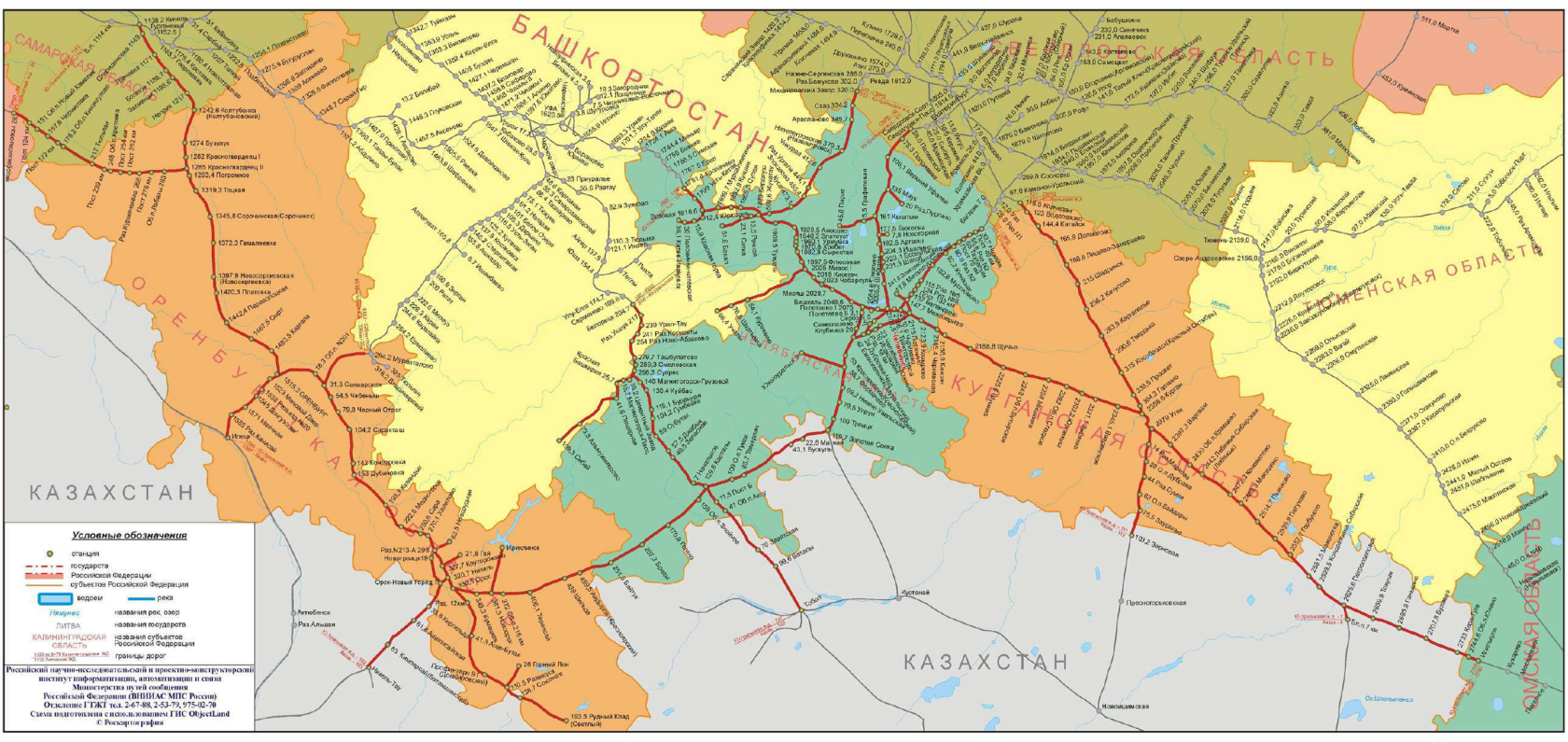
БАШКОРТОСТАН
САМАРСКАЯ ОБЛАСТЬ
СВЕРДЛОВСКАЯ ОБЛАСТЬ
ТЮМЕНСКАЯ ОБЛАСТЬ
ЧЕЛЯБИНСКАЯ ОБЛАСТЬ
КУРГАНСКАЯ ОБЛАСТЬ
ОРЕНБУРГСКАЯ ОБЛАСТЬ
ОМСКАЯ ОБЛАСТЬ
КАЗАХСТАН
Условные обозначения
станция
государства
Российской Федерации
субъектов Российской Федерации
водоем
река
Неман
названия рек, озер
ЛИТВА
названия государства
КАЛИНИНГРАДСКАЯ ОБЛАСТЬ
названия субъектов Российской Федерации
границы дорог

Российский научно-исследовательский и проектно-конструкторский институт информатизации, автоматизации и связи
Министерства путей сообщения
Российской Федерации (ВНИИАС МПС России)
Отделение ГГЖТ тел. 2-67-88, 2-53-79, 975-02-70
Схема подготовлена с использованием ГИС ObjectLand
© Роскартография

ЗАБАЙКАЛЬСКАЯ ЖЕЛЕЗНАЯ ДОРОГА

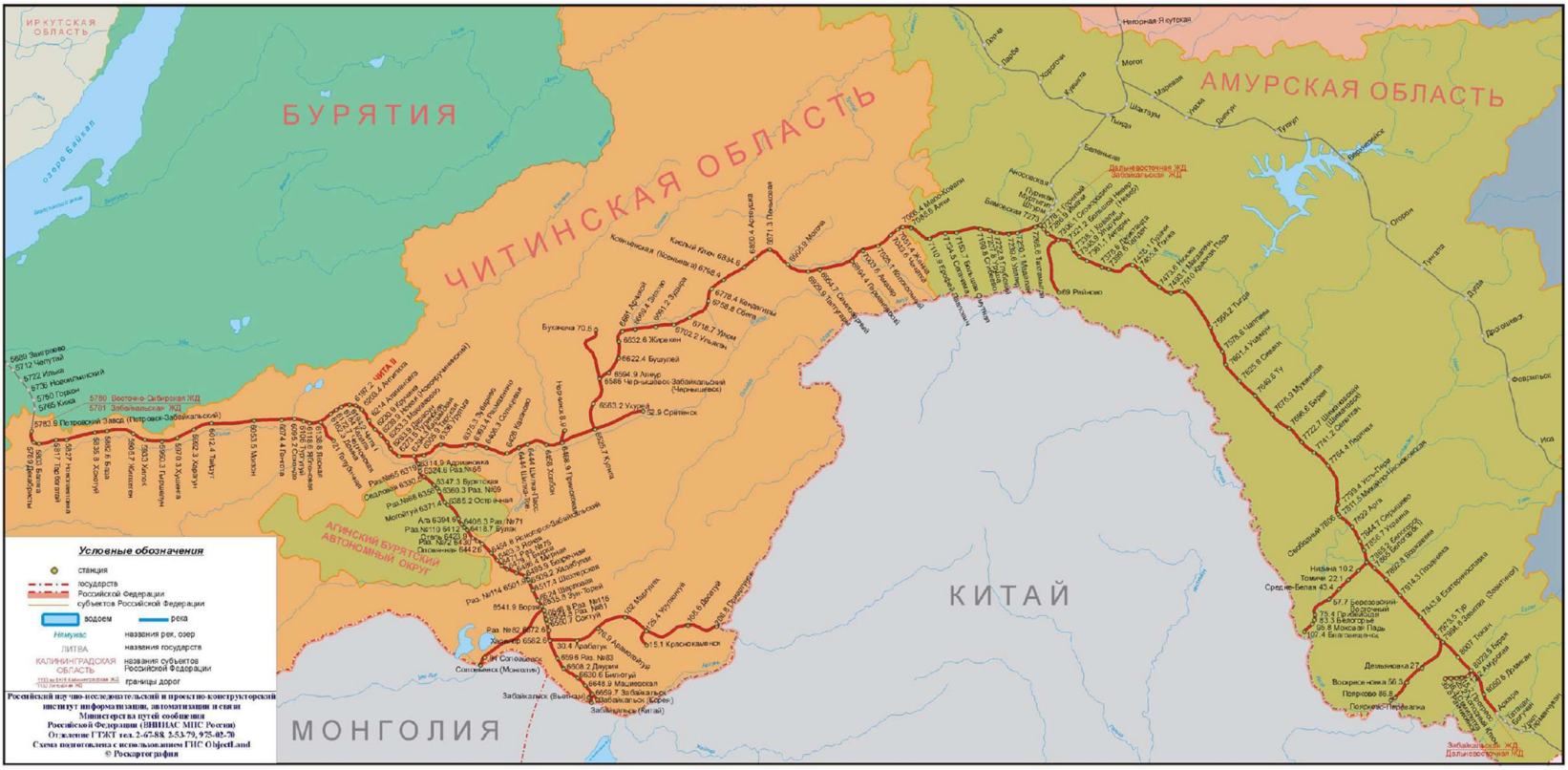
ИРКУТСКАЯ ОБЛАСТЬ
озеро Байкал
БУРЯТИЯ
ЧИТИНСКАЯ ОБЛАСТЬ
АМУРСКАЯ ОБЛАСТЬ
АГИНСКИЙ БУРЯТСКИЙ АВТОНОМНЫЙ ОКРУГ
КИТАЙ
МОНГОЛИЯ
ЧИТА II
5780 Восточно-Сибирская ЖД
5781 Забайкальская ЖД
5783.9 Петровский Завод (Петровск-Забайкальский)
6563.2 Укурей
52.9 Сретенск
Бугачача 70.5
Дальневосточная ЖД
Забайкальская ЖД
669 Рейново
Забайкальск (Выезд)
Забайкальск (Китай)
Соловьевск (Монголия)
115.1 Краснокаменск
Условные обозначения
станция
государства
Российской Федерации
субъектов Российской Федерации
водоем
река
Нямунас
названия рек, озер
ЛИТВА
названия государств
КАЛИНИНГРАДСКАЯ ОБЛАСТЬ
названия субъектов Российской Федерации
границы дорог

Российский научно-исследовательский и проектно-конструкторский институт информатизации, автоматизации и связи Министерства путей сообщения Российской Федерации (ВНИИАС МПС России)
Отделение ГТЖТ тел. 2-67-88, 2-53-79, 975-02-70
Схема подготовлена с использованием ГИС ObjectLand
© Роскартография

ЗАПАДНО-СИБИРСКАЯ ЖЕЛЕЗНАЯ ДОРОГА

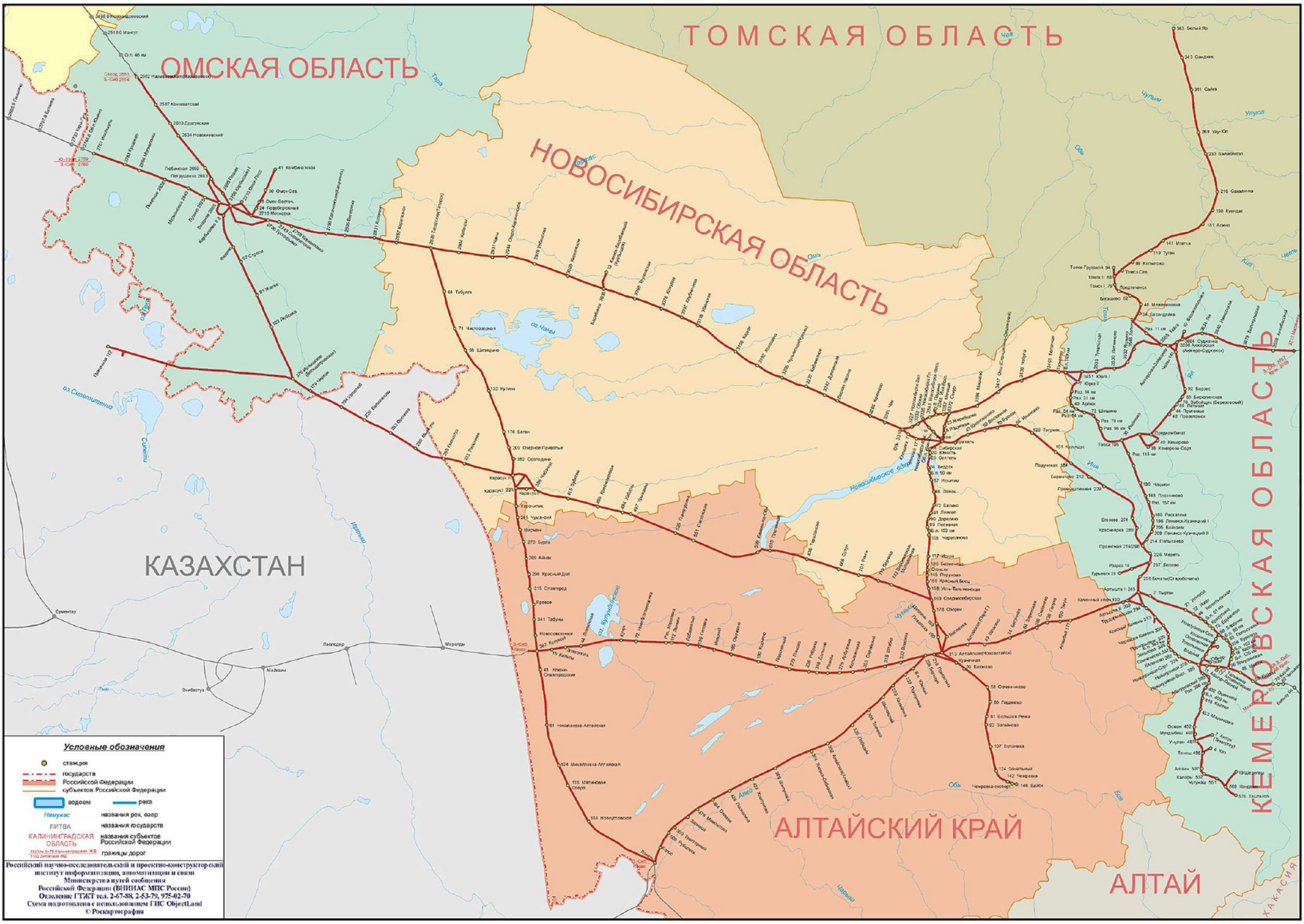
ОМСКАЯ ОБЛАСТЬ
ТОМСКАЯ ОБЛАСТЬ
НОВОСИБИРСКАЯ ОБЛАСТЬ
КЕМЕРОВСКАЯ ОБЛАСТЬ
АЛТАЙСКИЙ КРАЙ
АЛТАЙ
КАЗАХСТАН
ХАКАСИЯ
оз. Чаны
Обь
Иртыш
Новосибирское водохранилище
Томск I
Павлодар
Экибастуз
Ерментау
Условные обозначения
станция
государства
Российской Федерации
субъектов Российской Федерации
водоем
река
Нямунас
названия рек, озер
ЛИТВА
названия государств
КАЛИНИНГРАДСКАЯ ОБЛАСТЬ
названия субъектов Российской Федерации
границы дорог

Российский научно-исследовательский и проектно-конструкторский институт информатизации, автоматизации и связи Министерства путей сообщения Российской Федерации (ВНИИАС МПС России)
Отделение ГТЖТ тел. 2-67-88, 2-53-79, 975-02-70
Схема подготовлена с использованием ГИС ObjectLand
© Роскартография

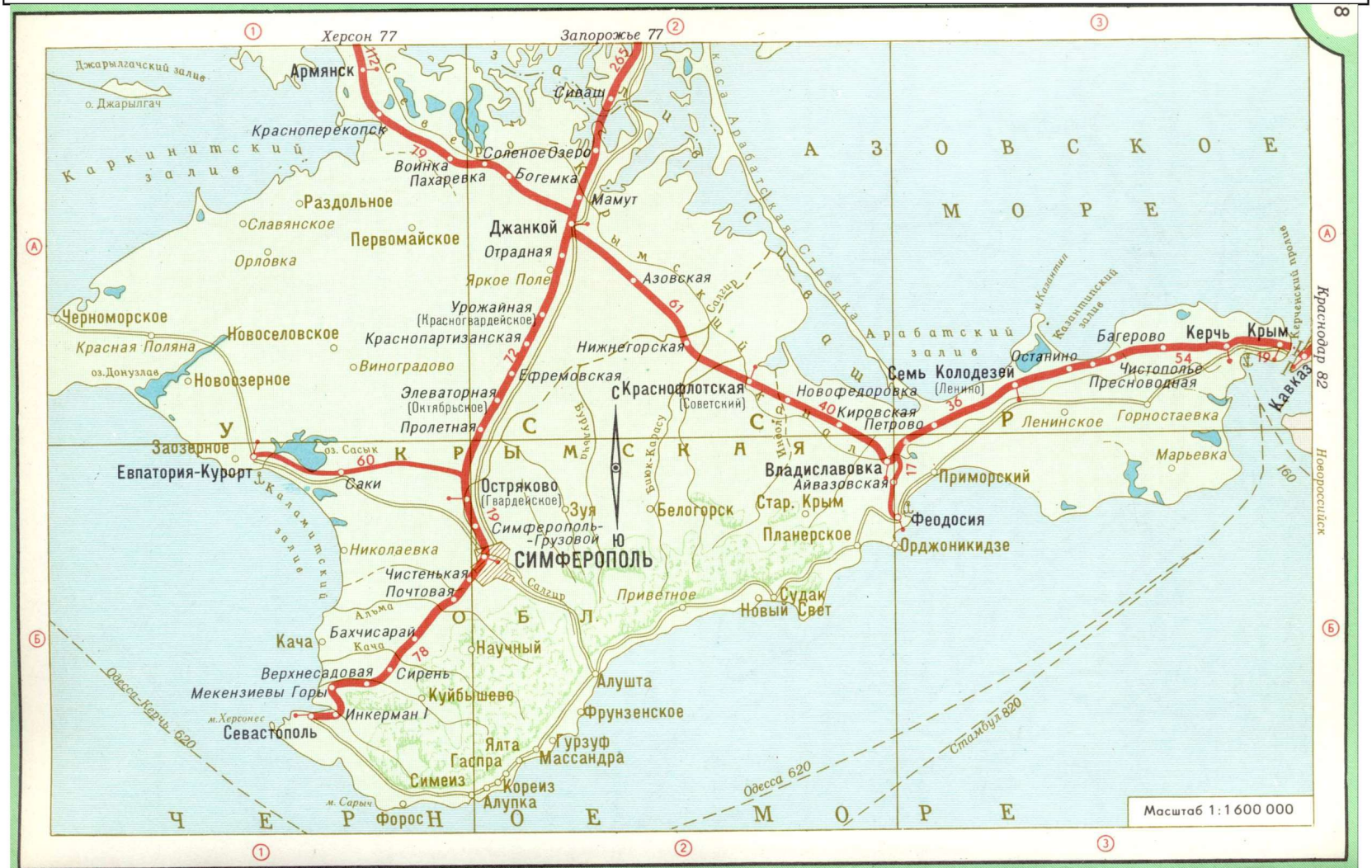
Херсон 77
Запорожье 77
Джарылгачский залив
о. Джарылгач
Армянск
Сиваш
Красноперекопск
Соленое Озеро
Войнка
Пахаревка
Богемка
Мамут
Каркинитский залив
Раздольное
Славянское
Первомайское
Джанкой
Отрадная
Орловка
Яркое Поле
Азовская
Урожайная
(Красногвардейское)
Черноморское
Красная Поляна
Новоселовское
Краснопартизанская
оз. Донузлав
Новоозерное
Виноградово
Нижнегорская
Ефремовская
Элеваторная
(Октябрьское)
Пролетная
Краснофлотская
(Советский)
Новофедоровка
Кировская
Петрово
Семь Колодезей
(Ленино)
Останино
Багерово
Керчь
Крым
Чистополье
Пресноводная
Ленинское
Горностаевка
Марьевка
Заозерное
оз. Сасык
Евпатория-Курорт
Саки
Остряково
(Гвардейское)
Зуя
Симферополь-Грузовой
СИМФЕРОПОЛЬ
Каламитский залив
Николаевка
Чистенькая
Почтовая
Салгир
Белогорск
Владиславовка
Айвазовская
Стар. Крым
Планерское
Приморский
Феодосия
Орджоникидзе
Приветное
Судак
Новый Свет
Альма
Бахчисарай
Кача
Научный
Верхнесадовая
Сирень
Мекензиевы Горы
Куйбышево
Алушта
Фрунзенское
м. Херсонес
Инкерман I
Севастополь
Ялта
Гурзуф
Гаспра
Массандра
Симеиз
Кореиз
Алупка
м. Сарыч
Форос
АЗОВСКОЕ МОРЕ
ЧЕРНОЕ МОРЕ
КРЫМСКАЯ ОБЛ.
Сиваш
Арабатская Стрелка
коса Арабатская Стрелка
Арабатский залив
м. Казантип
Казантипский залив
Керченский пролив
Краснодар 82
Кавказ
Новороссийск
Одесса-Керчь 620
Одесса 620
Стамбул 820
Биюк-Карасу
Бурульча
Индол
С
Ю
112
265
79
72
61
40
36
54
19
17
60
78
160
А
Б
①
②
③
Масштаб 1:1 600 000